















Legenda:


-  LT Osório 3 - Gravataí 3
-  Área de Influência Indireta - Meio Biótico
-  SE Osorio 3
-  Sedes Municipais
-  Limite Municipal
-  Massa D'Água
-  Área Urbana

Fitofisionomias:

-  Floresta Estacional Decidual (Floresta Tropical Caducifólia) - Submontana
-  Floresta Ombrófila Densa (Floresta Tropical Pluvial) - Montana
-  Floresta Estacional Semidecidual (Floresta Tropical Subcaducifólia) - Submontana
-  Estepe (Campos do Sul do Brasil) - gramíneo lenhosa (campestre) com floresta de galeria
-  Floresta Ombrófila Mista (Floresta de Araucária) - Altomontana
-  Áreas de Formação Pioneira - vegetação com influência fluvial e/ou lacustre
-  Áreas de Formação Pioneira - vegetação com influência marinha (restinga)

DESENHOS DE REFERÊNCIA
-Fitofisionomias: RADAMBRASIL, 1985, Escala: 1:1.000.000. -Divisão Municipal: IBGE, 2010, Escala: 1:250.000.

NOTAS
Parâmetros Cartográficos Projeção: Geográfica, graus decimais Datum: SIRGAS2000

RESPONSÁVEL TÉCNICO:

ENG. ALEXANDRE BUGIN

EXECUÇÃO:	
DESENHO: MARCOS DARUY	
DATA: out/2019	
Fitofisionomias_LT_GRA_OSO.mxd	

N.	DISCRIMINAÇÃO DAS REVISÕES	DATA	CONF.	DATA	APROV.
CPFL Transmissão Sul II S.A.					
RAS - LT 230 kV Osório 3 - Gravataí 3					
MAPA DE FITOFISIONOMIAS					
ESC.: 1:375.000	DESENHO	R-	FL.01/01		